



Российская Федерация
Общество с ограниченной ответственностью
«АЗИМУТ»

Юридический адрес: 454048, г. Челябинск, Свердловский проспект, д. 84Б, офис 7.12, ИНН/КПП 7453341178/745301001, Р/счет 40702810901500094517 в ТОЧКА ПАО БАНКА "ФК ОТКРЫТИЕ", г. Москва к/сч. 30101810845250000999 БИК 044525999 т. 89517774770, ps.az@yandex.ru

**Проект подготовки документации по разработке проектов
планировки и межевания территории для малоэтажной
застройки п. Саянский
Материалы по обоснованию проекта межевания территории
Графическая часть
Раздел 3**

Челябинск
2022

Условные обозначения:

-  Граница проектируемой территории
-  Границы существующих земельных участков, учтенных в ЕГРН
-  Границы земельных участков в соответствии с ранее утвержденными проектами



Раздел 2 «Материалы по обоснованию проекта инженерной территории»		Границы участка	
Проект подготовлен документацией по разработке проекта планировки и застройки территории для населенной территории в Санкт-Петербурге			
ИТЕРАЦИЯ ПО СОБСЛОВИЮ			
Страница	Лист	Лист	Лист
1	1	1	1
Чертеж подготовлен по обоснованию проекта № 1000			ООО «Бамут»



Российская Федерация
Общество с ограниченной ответственностью
«АЗИМУТ»

Юридический адрес: 454048, г. Челябинск, Свердловский проспект, д. 84Б, офис 7.12, ИНН/КПП 7453341178/745301001, Р/счет 40702810901500094517 в ТОЧКА ПАО БАНКА "ФК ОТКРЫТИЕ", г. Москва к/сч. 30101810845250000999 БИК 044525999 т. 89517774770, ps.az@yandex.ru

Проект подготовки документации по разработке проектов планировки и межевания территории для малоэтажной застройки п. Саянский

Материалы по обоснованию проекта межевания территории
Графическая часть
Раздел 3

Заказчик: Администрация города
Переславля-Залесского
Исполнитель: ООО «Азимут»

Генеральный директор
ООО «Азимут»







В. Л. Пасынкова

Инженер-проектировщик

М. П. Девятова

Челябинск
2022



- Условные обозначения:**
-  Граница проектируемой территории
 -  Устанавливаемая граница линии
 -  Граница существующих земельных участков, учётных в БТИ
 -  Образуемая земельная единица
 -  Граница образуемых земельных участков общими пользования (улицы-дорожки, скоты)
 -  Линии отступа от красных линий в целях определения мест доступности размещения зданий, сооружений

Район 1 «Проект инженерной территории, функциональная часть			
Проект планировки территории, документация по развитию поселка			
размещен в соответствии с требованиями к застройке территории			
на территории населенного пункта			
Датум: лист	Масштаб	Численный	Дата
2014	1:1000	1:1000	2014
ОСНОВНАЯ ЧАСТЬ		Страница	Лист
		1	1
Численный масштаб территории			ООО «Алматы»
М 1:1000			



Российская Федерация
Общество с ограниченной ответственностью
«АЗИМУТ»

Юридический адрес: 454048, г. Челябинск, Свердловский проспект, д. 84Б, офис 7.12, ИНН/КПП 7453341178/745301001, Р/счет 40702810901500094517 в ТОЧКА ПАО БАНКА "ФК ОТКРЫТИЕ", г. Москва к/сч. 30101810845250000999 БИК 044525999 т. 89517774770, ps.az@yandex.ru

**Проект подготовки документации по разработке проектов
планировки и межевания территории для малоэтажной
застройки п. Саянский
Основная часть проекта межевания территории
Графическая часть
Раздел 1**

Челябинск
2022



Российская Федерация
Общество с ограниченной ответственностью
«АЗИМУТ»

Юридический адрес: 454048, г. Челябинск, Свердловский проспект, д. 84Б, офис 7.12, ИНН/КПП 7453341178/745301001, Р/счет 40702810901500094517 в ТОЧКА ПАО БАНКА "ФК ОТКРЫТИЕ", г. Москва к/сч. 30101810845250000999 БИК 044525999 т. 89517774770, ps.az@yandex.ru

**Проект подготовки документации по разработке проектов
планировки и межевания территории для малоэтажной
застройки п. Саянский**

**Основная часть проекта межевания территории
Графическая часть
Раздел 1**

Заказчик: Администрация города
Переславля-Залесского
Исполнитель: ООО «Азимут»

Генеральный директор
ООО «Азимут»

В. Л. Пасынкова

Инженер-проектировщик

М. П. Девятова

Челябинск
2022



Российская Федерация
Общество с ограниченной ответственностью
«АЗИМУТ»

Юридический адрес: 454048, г. Челябинск, Свердловский проспект, д. 84Б, офис 7.12, ИНН/КПП
7453341178/745301001, Р/счет 40702810901500094517 в ТОЧКА ПАО БАНКА "ФК ОТКРЫТИЕ", г. Москва
к/сч. 30101810845250000999 БИК 044525999 т. 89517774770, ps.az@yandex.ru

**Проект подготовки документации по разработке проектов планировки и
межевания территории для малоэтажной застройки п. Саянский**
Проект межевания территории. Основная часть
Раздел 2
«Проект межевания территории. Текстовая часть»



Российская Федерация
Общество с ограниченной ответственностью
«АЗИМУТ»

Юридический адрес: 454048, г. Челябинск, Свердловский проспект, д. 84Б, офис 7.12, ИНН/КПП 7453341178/745301001, Р/счет 40702810901500094517 в ТОЧКА ПАО БАНКА "ФК ОТКРЫТИЕ", г. Москва к/сч. 30101810845250000999 БИК 044525999 т. 89517774770, ps.az@yandex.ru

**Проект подготовки документации по разработке проектов планировки
и межевания территории для малоэтажной застройки п. Саянский**
Проект межевания территории. Основная часть
Раздел 2
«Проект межевания территории. Текстовая часть»

Заказчик: Администрация города Переславля-
Залесского

Исполнитель: ООО «Азимут»

Генеральный директор ООО
«АЗИМУТ»

В. Л. Пасынкова

Инженер-проектировщик

М. П. Девятова

Состав проекта

№ п/п	Наименование документа	Масштаб
1	2	3
Проект планировки территории. Основная часть		
Раздел 1	«Проект планировки территории. Графическая часть»	
	Лист 1. Чертёж планировки территории.	М 1:1000
	Лист 2. Схема благоустройства территории.	М 1:1000
Раздел 2	«Положение о характеристиках планируемого развития территории. Положение об очередности планируемого развития территории»	
Проект планировки территории. Материалы по обоснованию		
Раздел 3	«Материалы по обоснованию проекта планировки территории. Графическая часть»	
	Лист 1. Карта (фрагмент карты) планировочной структуры территорий поселения с отображением границ элементов планировочной структуры	М 1:5000
	Лист 2. Схема организации движения транспорта и пешеходов, схема организации улично-дорожной сети.	М 1:1000
	Лист 3. Схема границ зон с особыми условиями использования территорий. Схема границ территорий объектов культурного наследия.	М 1:1000
	Лист 4. Схема, отображающая местоположение существующих объектов капитального строительства	М 1:1000
	Лист 5. Схема вертикальной планировки территории и инженерной подготовки территории.	М 1:1000
	Лист 6. Схема инженерных сетей и сооружений	М 1:1000
	Лист 7. Вариант планировочных решений застройки территории в соответствии с проектом планировки территории.	М 1:1000
Раздел 4	«Материалы по обоснованию проекта планировки территории. Пояснительная записка»	
Проект межевания территории		
Раздел 1	«Проект межевания территории. Графическая часть»	
	Лист 1. Чертёж межевания территории	М 1:1000
Раздел 2	«Проект межевания территории. Текстовая часть»	
Раздел 3	«Материалы по обоснованию проекта межевания территории. Графическая часть»	
	Лист 1. Чертеж материалов по обоснованию проекта межевания территории.	М 1:1000

Содержание

Введение	5
1. Перечень и сведения о площади образуемых земельных участков, в том числе возможные способы их образования, вид разрешенного использования образуемых земельных участков в соответствии с проектом планировки территории в случаях, предусмотренных Градостроительным кодексом Российской Федерации.....	5
2. Перечень и сведения о площади образуемых земельных участков, которые будут отнесены к территориям общего пользования или имуществу общего пользования, в том числе в отношении которых предполагаются резервирование и (или) изъятие для государственных или муниципальных нужд	14
3. Целевое назначение лесов, вид (виды) разрешенного использования лесного участка, количественные и качественные характеристики лесного участка, сведения о нахождении лесного участка в границах особо защитных участков лесов (в случае, если подготовка проекта межевания территории осуществляется в целях определения местоположения границ образуемых и (или) изменяемых лесных участков).....	15
4. Сведения о границах территории, в отношении которой утвержден проект межевания.....	15

Введение

Выполнение работ по подготовке документации по планировке территории (проекта планировки и проекта межевания) выполняется на территории п. Саянский.

Основание для разработки документации:

Градостроительный кодекс Российской Федерации;

Постановление об утверждении муниципальной программы «Обеспечение доступным и комфортным жильем жителей района» № 593-п от 15.10.2013;

В соответствии со ст. 42 Градостроительного кодекса РФ, подготовка документации по планировке территории осуществляется в целях обеспечения устойчивого развития территорий, выделения элементов планировочной структуры (кварталов, микрорайонов, иных элементов), установления границ территорий общего пользования, установления границ земельных участков под существующие объекты капитального строительства, расположенные в границах проектирования, в том числе социально-культурного, коммунально-бытового назначения в соответствии с градостроительными регламентами, установленными правилами землепользования и застройки МО поселок Саянский.

Подготовка ППТ, ПМТ осуществляется в целях обеспечения реализации Генерального плана посёлка Саянский для устойчивого развития территории, установления границ земельных участков, на которых расположены объекты капитального строительства, установление границ земельных участков, предназначенных для строительства и размещения линейных объектов, обеспечение процесса архитектурно-строительного проектирования, строительства и ввода в эксплуатацию планируемых к размещению объектов капитального строительства.

Основными задачами разработки проекта являются: установление границ и требований планировочного устройства земельных участков, с учетом возможности размещения на их территории важнейших элементов обеспечения нормальной жизнедеятельности: проходов и проездов, участков для объектов инженерной инфраструктуры и пр.; установление линий градостроительного регулирования: красные линии и линии регулирования застройки, что не даст возможности хаотично застраивать территорию города, позволит закрепить, проанализировать и совершенствовать исторически сложившуюся систему улично-дорожной сети, наиболее оптимально предусматривать коридоры для прохождения различных инженерных коммуникаций; выполнение расчетов нормативных размеров земельных участков, занимаемых существующими многоквартирными домами с определением их границ с приложением исходных данных для расчетов; обеспечение необходимых требований по содержанию и обслуживанию объектов

жилой застройки в условиях сложившейся территориально-планировочной системы города при формировании границ земельных участков; определение и установление границ земельных участков, на которых расположены объекты капитального строительства, границ земельных участков, предназначенных для строительства и размещения линейных объектов; установление (корректировка) охранных зон линейных объектов и узловых объектов инженерной инфраструктуры; определение необходимости установления сервитутов и границ ограничений использования земельных участков и объектов недвижимости; выявление и формирование земельных участков в сложившейся застройке для создания новых объектов недвижимости; проверка, фиксация и корректировка (при необходимости) местоположения, границ, площадей и вида разрешенного использования ранее образованных, образуемых и изменяемых земельных участков; обеспечение кадастрового учета и государственной регистрации прав на сформированные земельные участки; обеспечение публичности и открытости градостроительных решений.

При разработке проекта использовалась правовая, нормативная и методическая база для проведения работ:

- Градостроительный кодекс Российской Федерации от 29.12.2004 № 190-ФЗ;
- Земельный кодекс Российской Федерации от 25.10.2001 № 136-ФЗ;
- Водный кодекс РФ от 03.06.2006 № 74-ФЗ.
- Лесной кодекс РФ от 04.12.2006 № 200-ФЗ.
- Федеральный закон от 13.07.2015 № 218-ФЗ «О государственной регистрации недвижимости».
- Федеральный закон от 10.01.2002 г. № 7-ФЗ «Об охране окружающей среды».
- Федеральный закон от 25.06.2002 г. № 73-ФЗ «Об объектах культурного наследия (памятниках истории и культуры) народов Российской Федерации».
- Федеральный закон от 22.07.2008г. № 123-ФЗ «Технический регламент о требованиях пожарной безопасности».
- Приказ Министерства строительства и жилищно-коммунального хозяйства Российской Федерации от 25.04.2017г. 739/пр «Об утверждении требований к цифровым топографическим картам и цифровым топографическим планам, используемым при подготовке графической части документации по планировке территории».
- Приказ Министерства экономического развития Российской Федерации от 09.01.2018 № 10 «Об утверждении Требований к описанию и отображению в документах территориального планирования объектов федерального значения, объектов регионального значения, объектов местного значения и о признании утратившим силу приказа Минэкономразвития России от 07.12.2016 № 793».

- Постановление Правительства Российской Федерации от 31.03.2017 г. № 402 «Об утверждении Правил выполнения инженерных изысканий, необходимых для подготовки документации по планировке территории, перечня видов инженерных изысканий, необходимых для подготовки документации по планировке территории, и о внесении изменений в постановление Правительства Российской Федерации от 19 января 2006 г. N 20»

- СП 42.13330.2016 «Градостроительство. Планировка и застройка городских и сельских поселений. Актуализированная редакция СНиП 2.07.01-89*», утвержденный приказом Министерства строительства и жилищно-коммунального хозяйства Российской Федерации от 30.12.2016 № 1034/пр.

- СанПиН 2.2.1/2.1.1.1200-03 «Санитарно-защитные нормы и санитарная классификация предприятий, сооружений и других объектов».

- СП 2.4.3648-20 «Санитарно-эпидемиологические требования к организациям воспитания и обучения, отдыха и оздоровления детей и молодежи».

- СП 2.1.3678-20 «Санитарно-эпидемиологические требования к эксплуатации помещений, зданий, сооружений, оборудования и транспорта, а также условиям деятельности хозяйствующих субъектов, осуществляющих продажу товаров, выполнение работ или оказание услуг».

- Региональные нормативы градостроительного проектирования Красноярского края, утвержденные Постановлением Правительства Красноярского края от 23 декабря 2014 г. № 631-п.

- Местные нормативы градостроительного проектирования поселения.

Иные нормативные правовые акты, технические регламенты, устанавливающие требования для подготовки документации по планировке территории.

1. Перечень и сведения о площади образуемых земельных участков, в том числе возможные способы их образования, вид разрешенного использования образуемых земельных участков в соответствии с проектом планировки территории в случаях, предусмотренных Градостроительным кодексом Российской Федерации

Таблица №1

Перечень и сведения об образуемых земельных участках.

№ земельного участка	Вид разрешенного использования*	Возможные способы образования ЗУ	Площадь участка, м ²
Образуемые земельные участки			
:ЗУ1	Для индивидуального жилищного строительства (2.1)	Образование земельного участка из земель, государственная собственность на которые не разграничена	1500
:ЗУ2	Для индивидуального жилищного строительства (2.1)		1500
:ЗУ3	Для индивидуального жилищного строительства (2.1)		1500
:ЗУ4	Для индивидуального жилищного строительства (2.1)		1500
:ЗУ5	Для индивидуального жилищного строительства (2.1)		1500
:ЗУ6	Для индивидуального жилищного строительства (2.1)		1500
:ЗУ7	Для индивидуального жилищного строительства (2.1)		1500
:ЗУ8	Для индивидуального жилищного строительства (2.1)		1500
:ЗУ9	Для индивидуального жилищного строительства (2.1)		1500
:ЗУ10	Для индивидуального жилищного строительства (2.1)		1500
:ЗУ11	Для индивидуального жилищного строительства (2.1)		1500
:ЗУ12	Для индивидуального жилищного строительства (2.1)		1500
:ЗУ13	Для индивидуального жилищного строительства (2.1)		1500
:ЗУ14	Для индивидуального жилищного строительства (2.1)		1500
:ЗУ15	Для индивидуального жилищного строительства (2.1)		1500
:ЗУ16	Для индивидуального жилищного строительства (2.1)		1500
:ЗУ17	Для индивидуального жилищного строительства (2.1)		1500

:ЗУ18	Для индивидуального жилищного строительства (2.1)		1500
:ЗУ19	Для индивидуального жилищного строительства (2.1)		1500
:ЗУ20	Для индивидуального жилищного строительства (2.1)		1500
:ЗУ21	Для индивидуального жилищного строительства (2.1)		1500
:ЗУ22	Для индивидуального жилищного строительства (2.1)		1500
:ЗУ23	Для индивидуального жилищного строительства (2.1)		1500
:ЗУ24	Для индивидуального жилищного строительства (2.1)		1500
:ЗУ25	Для индивидуального жилищного строительства (2.1)		1500
:ЗУ26	Для индивидуального жилищного строительства (2.1)		1500
:ЗУ27	Для индивидуального жилищного строительства (2.1)		1500
:ЗУ28	Для индивидуального жилищного строительства (2.1)		1500
:ЗУ29	Для индивидуального жилищного строительства (2.1)		1500
:ЗУ30	Для индивидуального жилищного строительства (2.1)		1500
:ЗУ31	Для индивидуального жилищного строительства (2.1)		1500
:ЗУ32	Для индивидуального жилищного строительства (2.1)		1500
:ЗУ33	Для индивидуального жилищного строительства (2.1)		1500
:ЗУ34	Для индивидуального жилищного строительства (2.1)		1500
:ЗУ35	Для индивидуального жилищного строительства (2.1)		1500
:ЗУ36	Для индивидуального жилищного строительства (2.1)		1500
:ЗУ37	Для индивидуального жилищного строительства (2.1)		1500
:ЗУ38	Для индивидуального жилищного строительства (2.1)		1500
:ЗУ39	Для индивидуального жилищного строительства (2.1)		1500
:ЗУ40	Для индивидуального жилищного строительства (2.1)		1500
:ЗУ41	Для индивидуального жилищного строительства (2.1)		1500
:ЗУ42	Для индивидуального жилищного строительства (2.1)		1500
:ЗУ43	Размещение спортивных клубов, спортивных залов, бассейнов, физкультурно-оздоровительных комплексов в		5502

	зданиях и сооружениях(5.1.2)		
:ЗУ44	Улично-дорожная сеть (12.0.1)		6977
:ЗУ45	Улично-дорожная сеть (12.0.1)		15418
:ЗУ46	Улично-дорожная сеть (12.0.1)		4162
:ЗУ47	Запас (12.3)		1861
:ЗУ48	Благоустройство территории (12.0.2)		2106
:ЗУ49	Коммунальное обслуживание (3.1)		316
:ЗУ50	Благоустройство территории (12.0.2)		1758
:ЗУ51	Улично-дорожная сеть (12.0.1)		6026
:ЗУ52	Благоустройство территории (12.0.2)		5526
:ЗУ53	Коммунальное обслуживание (3.1)		253

Примечание:

* Вид разрешенного использования земельных участков принят в соответствии с классификатором видов разрешенного использования земельных участков.

Таблица №2

Каталог координат характерных точек границ уточняемых и образуемых земельных участков.

Система координат МСК-24

X	Y
Образуемые ЗУ	
:ЗУ1	
656194,19	26391,82
656204,85	26419,87
656158,11	26437,63
656147,45	26409,58
656194,19	26391,82
:ЗУ2	
656204,85	26419,87
656215,50	26447,91
656168,77	26465,67
656158,11	26437,63
656204,85	26419,87
:ЗУ3	
656215,50	26447,91
656226,16	26475,95
656179,42	26493,71
656168,77	26465,67
656215,50	26447,91
:ЗУ4	

656226,16	26475,95
656236,82	26504,00
656190,08	26521,76
656179,42	26493,71
656226,16	26475,95
:ЗУ5	
656240,20	26513,41
656250,86	26541,45
656204,12	26559,21
656193,46	26531,17
656240,20	26513,41
:ЗУ6	
656250,86	26541,45
656261,51	26569,49
656214,77	26587,25
656204,12	26559,21
656250,86	26541,45
:ЗУ7	
656261,51	26569,49
656272,17	26597,54
656225,43	26615,30
656214,77	26587,25
656261,51	26569,49

:3Y8	
656272,17	26597,54
656282,83	26625,58
656236,09	26643,34
656225,43	26615,30
656272,17	26597,54
:3Y9	
656282,83	26625,58
656293,48	26653,63
656246,74	26671,39
656236,09	26643,34
656282,83	26625,58
:3Y10	
656293,48	26653,63
656304,14	26681,67
656257,40	26699,43
656246,74	26671,39
656293,48	26653,63
:3Y11	
656304,14	26681,67
656314,79	26709,71
656268,05	26727,47
656257,40	26699,43
656304,14	26681,67
:3Y12	
656314,79	26709,71
656325,45	26737,76
656278,71	26755,52
656268,05	26727,47
656314,79	26709,71
:3Y13	
656147,45	26409,58
656158,11	26437,63
656111,37	26455,39
656100,71	26427,34
656147,45	26409,58
:3Y14	
656158,11	26437,63
656111,37	26455,39
656100,71	26427,34
656147,45	26409,58
656158,11	26437,63
:3Y15	
656168,77	26465,67
656122,03	26483,43
656111,37	26455,39

656158,11	26437,63
656168,77	26465,67
:3Y16	
656179,42	26493,71
656190,08	26521,76
656143,34	26539,52
656132,68	26511,47
656179,42	26493,71
:3Y17	
656193,46	26531,17
656204,12	26559,21
656157,38	26576,97
656146,72	26548,93
656193,46	26531,17
:3Y18	
656204,12	26559,21
656214,77	26587,25
656168,03	26605,01
656157,38	26576,97
656204,12	26559,21
:3Y19	
656214,77	26587,25
656225,43	26615,30
656178,69	26633,06
656168,03	26605,01
656214,77	26587,25
:3Y20	
656225,43	26615,30
656236,09	26643,34
656189,35	26661,10
656178,69	26633,06
656225,43	26615,30
:3Y21	
656236,09	26643,34
656246,74	26671,39
656200,00	26689,15
656189,35	26661,10
656236,09	26643,34
:3Y22	
656246,74	26671,39
656257,40	26699,43
656210,66	26717,19
656200,00	26689,15
656246,74	26671,39
:3Y23	
656257,40	26699,43

656268,05	26727,47
656221,31	26745,23
656210,66	26717,19
656257,40	26699,43
:3Y24	
656082,02	26434,44
656092,68	26462,49
656045,94	26480,25
656035,28	26452,20
656082,02	26434,44
:3Y25	
656092,68	26462,49
656103,33	26490,53
656056,59	26508,29
656045,94	26480,25
656092,68	26462,49
:3Y26	
656103,33	26490,53
656113,99	26518,58
656067,25	26536,34
656056,59	26508,29
656103,33	26490,53
:3Y27	
656113,99	26518,58
656124,65	26546,62
656077,91	26564,38
656067,25	26536,34
656113,99	26518,58
:3Y28	
656128,20	26555,97
656138,85	26584,01
656092,11	26601,77
656081,46	26573,73
656128,20	26555,97
:3Y29	
656138,85	26584,01
656149,51	26612,05
656102,77	26629,81
656092,11	26601,77
656138,85	26584,01
:3Y30	
656149,51	26612,05
656160,17	26640,10
656113,43	26657,86
656102,77	26629,81
656149,51	26612,05

:3Y31	
656160,17	26640,10
656170,82	26668,14
656124,08	26685,90
656113,43	26657,86
656160,17	26640,10
:3Y32	
656170,82	26668,14
656181,48	26696,19
656134,74	26713,95
656124,08	26685,90
656170,82	26668,14
:3Y33	
656181,48	26696,19
656192,13	26724,23
656145,39	26741,99
656134,74	26713,95
656181,48	26696,19
:3Y34	
656035,28	26452,20
656045,94	26480,25
655999,20	26498,01
655988,54	26469,96
656035,28	26452,20
:3Y35	
26480,25	656045,94
26508,29	656056,59
26526,05	656009,86
26498,01	655999,20
26480,25	656045,94
:3Y36	
656056,59	26508,29
656067,25	26536,34
656020,51	26554,10
656009,86	26526,05
656056,59	26508,29
:3Y37	
656067,25	26536,34
656077,91	26564,38
656031,17	26582,14
656020,51	26554,10
656067,25	26536,34
:3Y38	
656081,46	26573,73
656092,11	26601,77
656045,38	26619,53

656034,72	26591,49
656081,46	26573,73
:3Y39	
656092,11	26601,77
656102,77	26629,81
656056,03	26647,57
656045,38	26619,53
656092,11	26601,77
:3Y40	
656102,77	26629,81
656113,43	26657,86
656066,69	26675,62
656056,03	26647,57
656102,77	26629,81
:3Y41	
656113,43	26657,86
656124,08	26685,90
656077,34	26703,66
656066,69	26675,62
656113,43	26657,86
:3Y42	
656124,08	26685,90
656134,74	26713,95
656088,00	26731,71
656077,34	26703,66
656124,08	26685,90
:3Y43	
656171,73	26773,52
656203,39	26854,16
656143,55	26876,68
656112,29	26796,58
656171,73	26773,52
:3Y44	
656201,34	26367,13
656251,10	26498,50
656236,82	26504,00
656194,19	26391,82
656100,71	26427,34
656143,34	26539,52
656124,65	26546,62
656082,02	26434,44
656074,71	26415,21
656201,34	26367,13
:3Y45	
656074,71	26415,21
655959,25	26459,19

656008,57	26588,73
656078,14	26746,15
656131,59	26881,21
656143,55	26876,68
656106,78	26782,45
656118,39	26765,07
656124,02	26763,82
656133,25	26766,71
656167,87	26772,92
656177,69	26774,45
656199,36	26774,66
656211,14	26774,24
656200,73	26746,85
656197,62	26753,84
656177,79	26754,81
656133,89	26746,97
656088,94	26734,19
656034,72	26591,49
656240,20	26513,41
656254,64	26507,85
656251,10	26498,50
656236,82	26504,00
656143,34	26539,52
656124,65	26546,62
656031,17	26582,14
655988,54	26469,96
656082,02	26434,44
656074,70	26415,22
:3Y46	
656254,64	26507,85
656353,64	26769,21
656338,25	26769,75
656325,45	26737,76
656240,20	26513,41
656254,64	26507,85
:3Y47	
656221,31	26745,23
656227,20	26760,60
656241,88	26760,19
656241,82	26740,63
656254,65	26740,37
656254,99	26759,82
656325,50	26757,84
656330,92	26751,44
656325,45	26737,76
656278,71	26755,52

656268,05	26727,47
656221,31	26745,23
:ЗУ48	
656192,13	26724,23
656200,73	26746,85
656197,62	26753,84
656177,79	26754,81
656133,89	26746,97
656088,94	26734,19
656088,00	26731,71
656134,74	26713,95
656145,39	26741,99
656192,13	26724,23
:ЗУ49	
656199,36	26774,66
656205,59	26789,97
656182,52	26790,91
656182,03	26774,49
656199,36	26774,66
:ЗУ50	
656205,59	26789,97
656227,94	26844,90
656203,39	26854,16
656171,73	26773,52
656177,69	26774,45
656182,00	26774,49
656182,52	26790,91
656205,59	26789,97

:ЗУ51	
656146,72	26548,93
656221,31	26745,23
656227,20	26760,60
656325,50	26757,84
656330,92	26751,44
656338,25	26769,75
656211,14	26774,24
656192,13	26724,23
656128,20	26555,97
656146,72	26548,93
:ЗУ52	
656171,73	26773,52
656112,29	26796,58
656106,78	26782,45
656118,39	26765,07
656124,02	26763,82
656133,25	26766,71
656167,87	26772,92
656171,73	26773,52
:ЗУ53	
656254,99	26759,82
656254,65	26740,37
656241,82	26740,63
656241,88	26760,19
656254,99	26759,82

2. Перечень и сведения о площади образуемых земельных участков, которые будут отнесены к территориям общего пользования или имуществу общего пользования, в том числе в отношении которых предполагаются резервирование и (или) изъятие для государственных или муниципальных нужд

Земельный участок :ЗУ44 площадью 6977м² проектом межевания территории отнесен к территориям общего пользования.

Земельный участок :ЗУ45 площадью 15418 м² проектом межевания территории отнесен к территориям общего пользования.

Земельный участок :ЗУ46 площадью 4162 м² проектом межевания территории отнесен к территориям общего пользования.

Земельный участок :ЗУ51 площадью 6020 м² проектом межевания территории отнесен к территориям общего пользования.

3. Целевое назначение лесов, вид (виды) разрешенного использования лесного участка, количественные и качественные характеристики лесного участка, сведения о нахождении лесного участка в границах особо защитных участков лесов (в случае, если подготовка проекта межевания территории осуществляется в целях определения местоположения границ образуемых и (или) изменяемых лесных участков)

Целями подготовки проекта межевания территории не является определение местоположения границ образуемых и (или) изменяемых лесных участков. Границы подготовки проекта межевания территории расположены вне границ земель лесного фонда.

4. Сведения о границах территории, в отношении которой утвержден проект межевания

Таблица №3

Каталог координат характерных точек границ проектирования
Система координат МСК-24

№	X	Y
1	656201,34	26367,13
2	655959,25	26459,19
3	656008,57	26588,73
4	656078,52	26746,64
5	656131,59	26881,21
6	656188,82	26859,55
7	656227,94	26844,90
8	656199,36	26774,66
9	656353,64	26769,21
10	656201,34	26367,13